






LEYENDA

-  SUELO PATRIMONIAL
4.541,55 m²
-  SUELO DOMINIO PÚBLICO
4.759,63 m²
-  SUELO PRIVADO
38.374,91 m²

-  LIMITE DEL AMBITO
SEGÚN LEVANTAMIENTO TOPOGRÁFICO
AJUSTADO
47.676,09m²
-  PARCELA APORTADA

**PLAN PARCIAL DE REFORMA INTERIOR
"EL CAÑUELO"
UE-G10.1
(COLLADO VILLALBA-MADRID)**

**ZONAS DOMINIO PÚBLICO,
PATRIMONIAL Y PRIVADAS**

LOS ARQUITECTOS

E. Marsal Moyano

E. MARSAL MOYANO

J. Parra Moreno

J. PARRA MORENO

LA PROPIEDAD

COMISION GESTORA EL CAÑUELO

FECHA:

ABRIL 2009

ESCALA

1/1.000



NORTE

PLANO No.

3