



LEYENDA



— — — — — LIMITE DEL AMBITO
 SEGÚN LEVANTAMIENTO TOPOGRÁFICO
 AJUSTADO
 47.676,09 m²

 RED LOCAL EQUIPAMIENTO Y SERVICIOS
 (VIARIO)
 7.751,70 + 76,24 + 96,35 = 7.924,29 m²

 RED LOCAL ZONAS VERDES

PLAN PARCIAL DE REFORMA INTERIOR
"EL CAÑUELO"
UE-G10.1
(COLLADO VILLALBA-MADRID)

CESIONES

LOS ARQUITECTOS	LA PROPIEDAD	
E. MARSAL MOYANO 	COMISION GESTORA EL CAÑUELO	
J. PARRA MORENO 		
FECHA:	ESCALA	PLANO No.
ABRIL 2009	1/1.000	9
	NORTE 